Thiron-Gardais / Nogent-le-Rotrou

La Véloscénie

Départ
Thiron-Gardais

Arrivée
Nogent-le-Rotrou

Durée
1 h 16 min

Distance
18,52 Km

Niveau
J'ai l'habitude

L'arrivée de l'étape à Nogent-le-Rotrou, capitale des comtes du Perche, nécessitera un ultime effort pour atteindre le château qui surplombe toute la vallée de l'Huisne. Cette étape livre des points de vue splendides, et traverse des villages typiques. Puis de belles routes sinueuses vous conduisent au coeur du Parc Naturel Régional du Perche. Peut-être croiserez-vous au détour quelques célèbres emblématiques chevaux percherons...

Caractéristiques de l'étape

A partir de Thiron-Gardais, l'itinéraire se poursuit sur des petites routes variées et pittoresques. Le dénivelé est bien présent sur cette étape et demande quelques efforts notamment à deux occasions lors de la montée peu après le hameau de la Gaudaine et quelques kilomètres avant Nogent-le-Rotrou. L'entrée dans la ville se fait à travers des lotissements avant d'atteindre le point haut de la ville où trône le château des Comtes du Perche et de redescendre vers le centre historique.

*Envie d'explorer les abords de la Véloscénie ? Cette étape est connectée a **3 boucles** symbolisées par une ↩ **flèche violette** sur la carte.*

A ne pas manquer :

- **L’abbaye de Thiron-Gardais**, joyau du village.
- **Le Collège Royal et Militaire** et ses jardins à la française, propriété de Stéphane Bern où l’on peut déguster une boisson fraîche à l’ombre de l’orangerie.
- **Le Domaine de l’abbaye et ses jardins thématiques** pour une véritable bouffée de fraîcheur et de couleurs. Si le temps et l’envie sont de la partie, c’est le moment de tester les salles d’escape game du Domaine !
- **Le château des Comtes du Perche**, un château médiéval qui surplombe les collines du Perche dans lequel un musée relatant les aventures des seigneurs du Perche est installé.

Se ravitailler en chemin :

- **Thiron-Gardais** : nombreux commerces, restaurants et établissements servant des en-câs ou des boissons notamment plusieurs salons de thé et un snack installé sur une barge flottante sur le plan d'eau.
- **La Gaudaine** : pause agréable auprès de l'ancien lavoir.
- **Nogent-le-Rotrou** : nombreux commerces de bouche et marché le samedi matin sur la place Saint-Pol.
- **Margon** : boulangerie à proximité de l'étang de Margon au nord de la ville, très agréable pour une pause pique-nique.

*Affichez les **restaurants labellisés Accueil Vélo** en cliquant sur le picto sur la carte. **Décochez "uniquement les services Accueil Vélo"** pour voir plus d'offres.*

Faire réparer son vélo

Consultez la **liste de tous les réparateurs vélo** présents le long ou à proximité de l'itinéraire.

Train + vélo :

- Gare de Nogent-le-Rotrou

*Consultez aussi notre article sur les **liaisons ferroviaires autour de l'itinéraire et l'embarquement des vélos.***

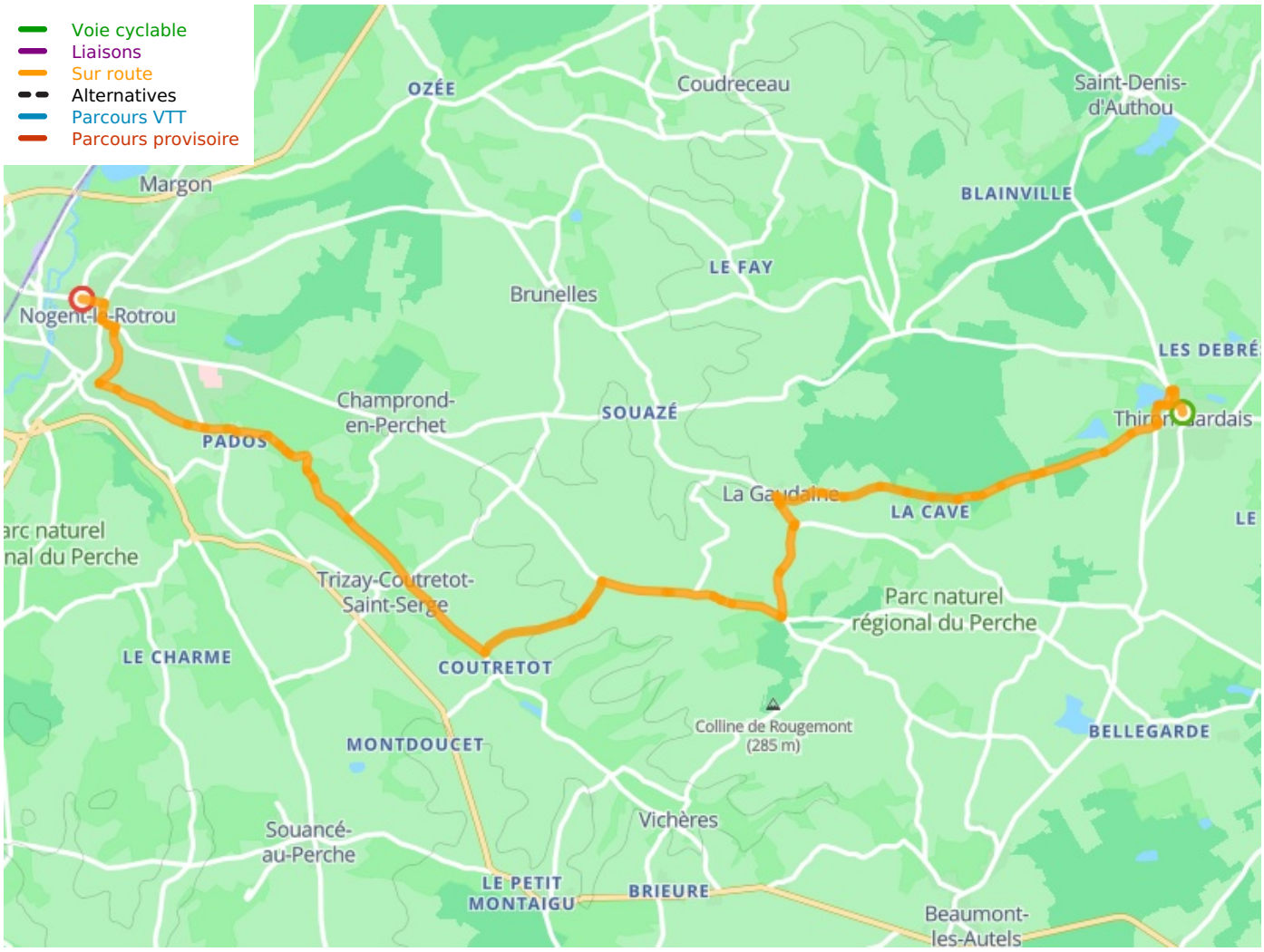

Départ

Thiron-Gardais

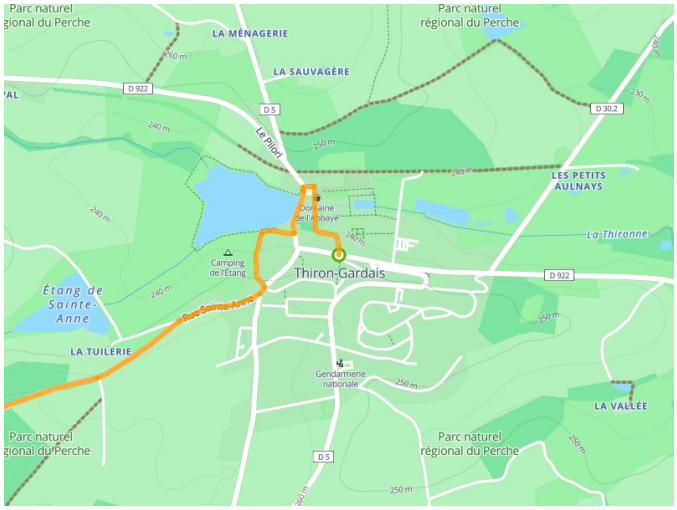

Arrivée
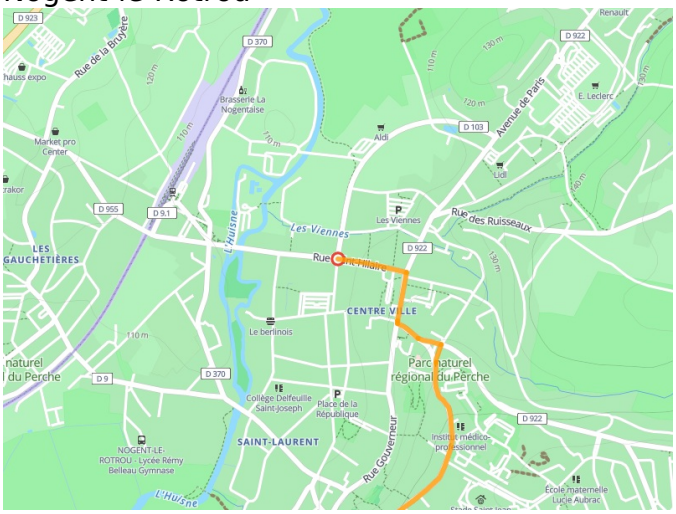
Nogent-le-Rotrou