Mortagne-au-Perche / Le Mêle-sur-Sarthe

La Véloscénie

Départ
Mortagne-au-Perche

Arrivée
Le Mêle-sur-Sarthe

Durée
1 h 01 min

Distance
15,31 Km

Niveau
Je débute / En famille

Toujours en chemin son chemin sur la voie verte de Condé-sur-Huisne à Alençon, vous quittez le Perche pour le parc naturel régional Normandie-Maine. Le lac du Mêle-sur-Sarthe vous offrira une halte très rafraîchissante et appréciée des enfants.

Caractéristiques de l'étape

Vous quittez Mortagne-au-Perche et rejoignez la voie verte qui vous accompagnera tout au long de cette étape. La piste présente dans les premiers kilomètres un "faux plat" qui s'estompe ensuite.

Une liaison très courte vous permet de gagner le centre-ville du Mêle-sur-Sarthe, ses commerces et son lac.

*Envie d'explorer les abords de la Véloscénie ? Cette étape est connectée a **1 boucle** symbolisée par une ↩ **flèche violette** sur la carte.*

A ne pas manquer :

- **Mortagne-au-Perche**, ville classée « Petite Cité de Caractère® » possède un patrimoine historique, culturel et naturel remarquable.
- **La base de loisirs du Mêle-sur-Sarthe** : ce plan d'eau de 16 hectares et sa base de loisirs font de ce village une Station Verte réputée. Une aire de services est à disposition des cyclotouristes.

Se ravitailler en chemin :

- **Mortagne-au-Perche** : nombreux commerces de bouche et marchés le samedi matin sur la place Notre-Dame
- **Le Mêle-sur-Sarthe** : commerces de bouche et marché le mercredi matin sur la place de Gaulle.

*Affichez les **restaurants labellisés Accueil Vélo** en cliquant sur le picto sur la carte. **Décochez "uniquement les services Accueil Vélo"** pour voir plus d'offres.*

Faire réparer son vélo

Consultez la **liste de tous les réparateurs vélo** présents le long ou à proximité de l'itinéraire.

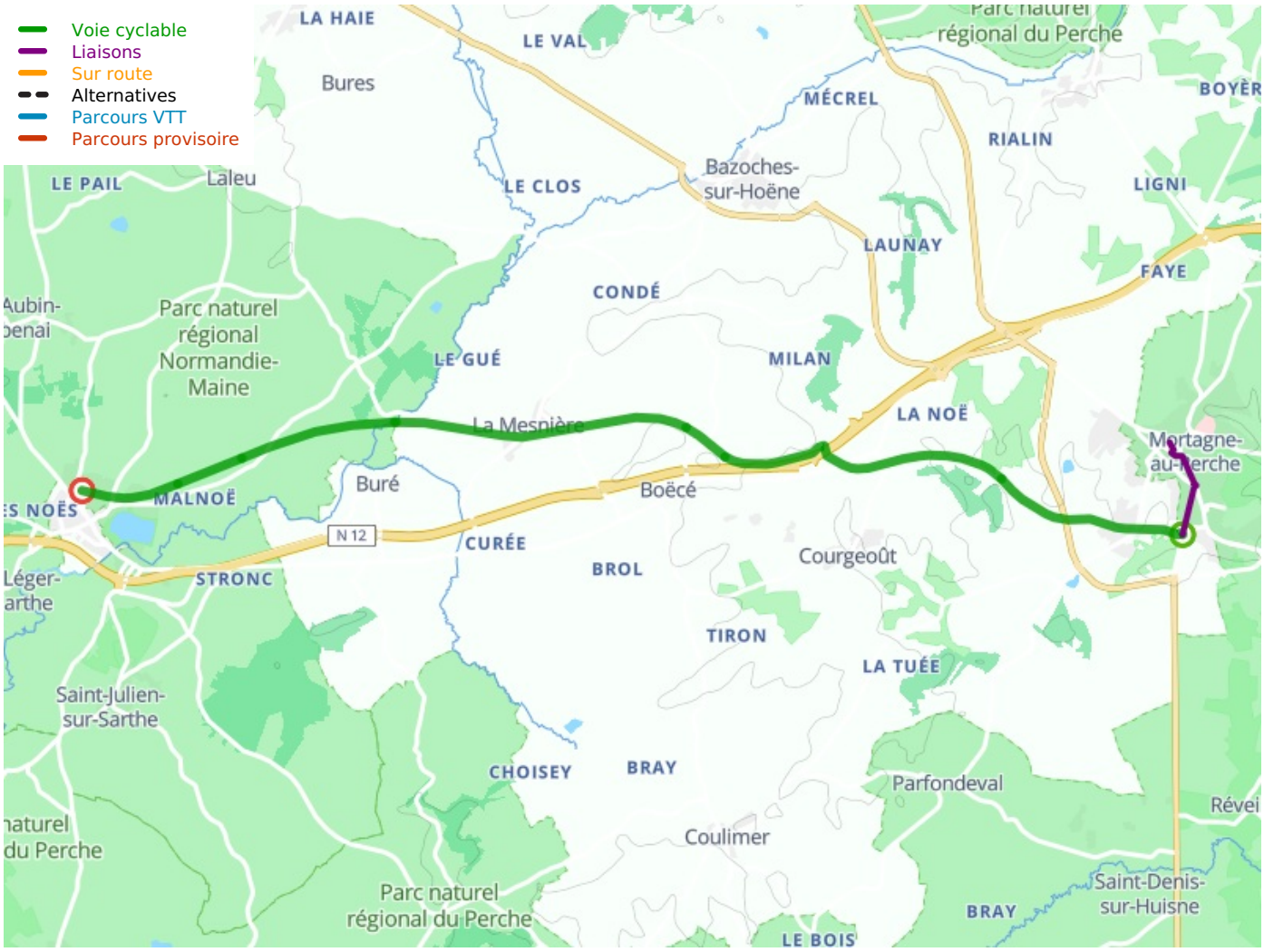

Départ

Mortagne-au-Perche

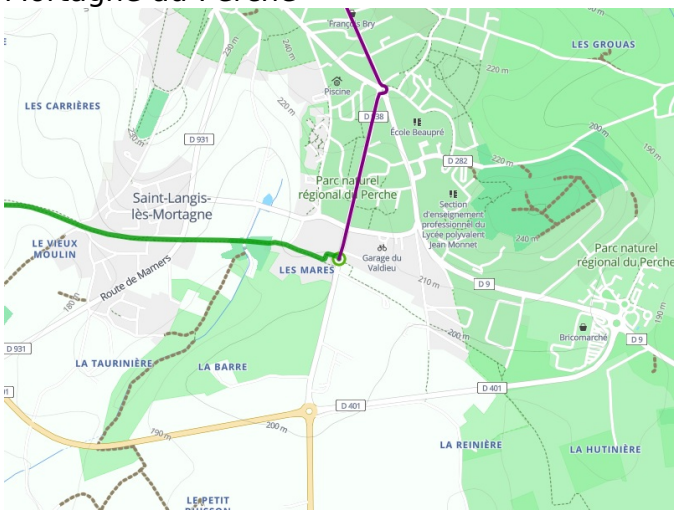

Arrivée
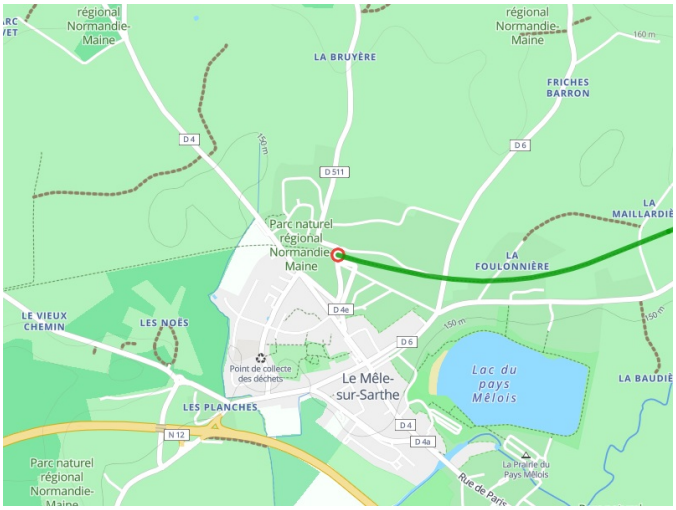
Le Mêle-sur-Sarthe