

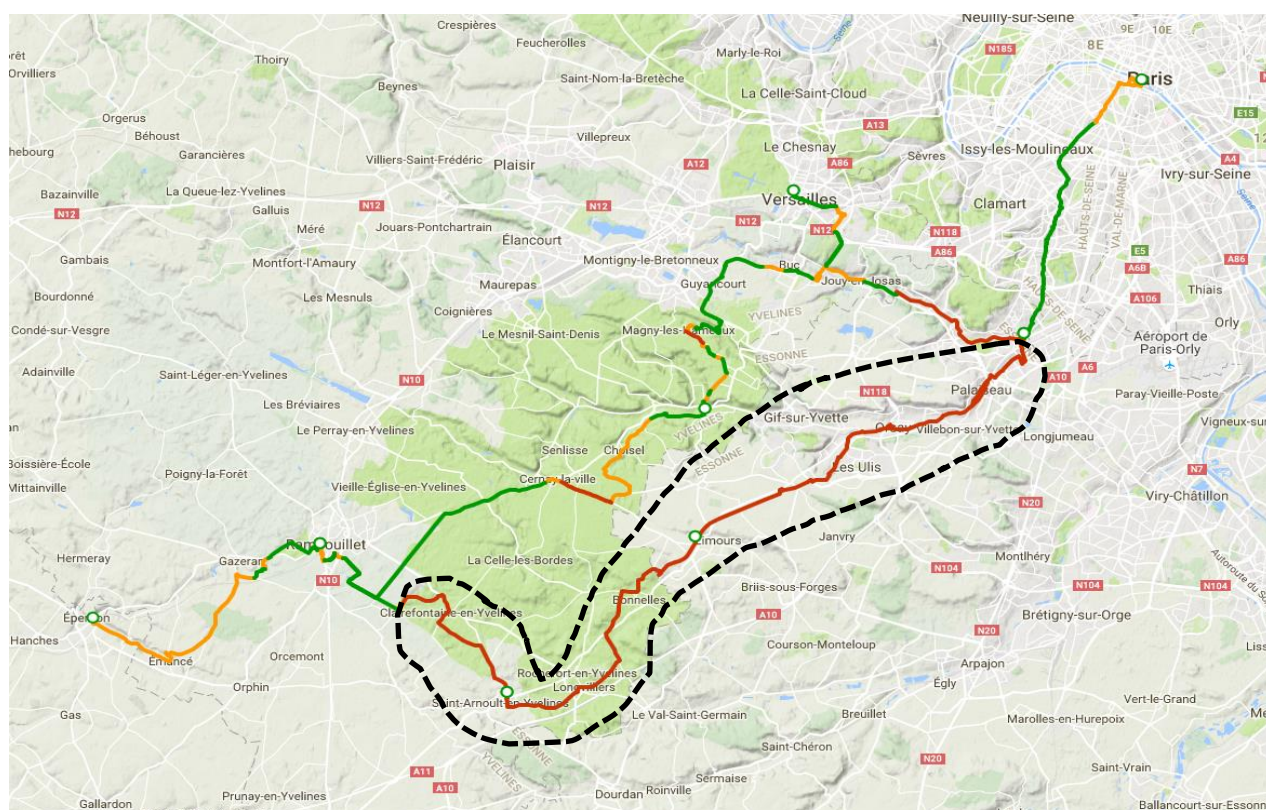


**Yvelines**  
Le Département

## Roadbook VELOSCENIE Sens Paris > Le Mont St Michel Massy (91) > Rambouillet (78) via Limours (variante sud non balisée)

Ce roadbook décrit avec précision l'itinéraire de Massy à Rambouillet via l'Essonne et le sud des Yvelines qui n'est pas balisé actuellement (variante sud de l'itinéraire, entouré en pointillé sur la carte ci-dessous). Ce roadbook, élaboré par le Département des Yvelines et le CEREMA, est basé sur les kilométrages sur internet, les distances sur le terrain peuvent être légèrement différentes.

Les schémas doivent se lire comme "**le cycliste arrive du bas de la vignette**" puis prend la route ou le chemin indiqué par la **flèche rouge**.



### Explication des directions :

**TD** : Tout droit

**AD** : A droite

**AG** : A gauche

**VIGILANCE** : point de traversée à aborder avec vigilance (vitesse et/ou trafic élevés)

### Légende des schémas :

..... Chemin

— Route étroite

— Route de largeur moyenne

— Route large et fréquentée



Passage sur ou sous un ouvrage



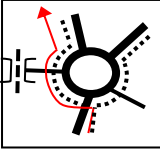
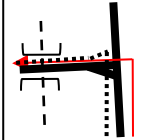
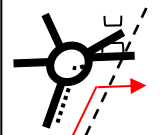
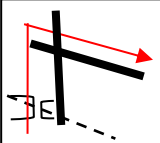
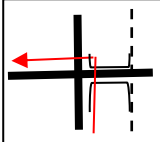
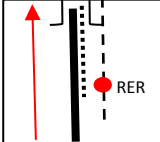
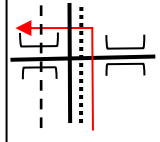
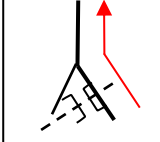
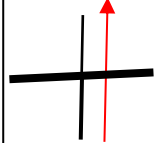

Voie Ferrée

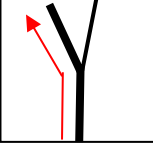

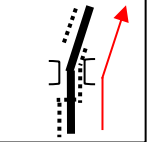
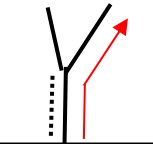


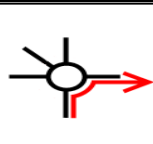
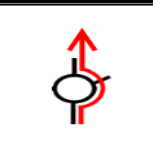

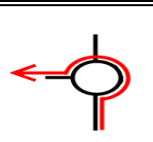


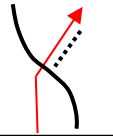
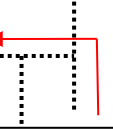

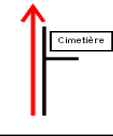
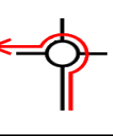
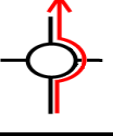

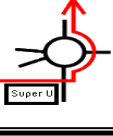
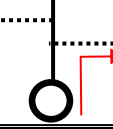
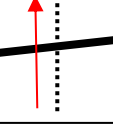
Etendue d'eau

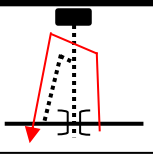
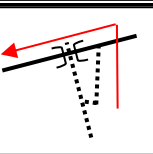
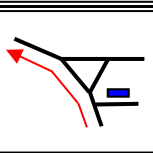
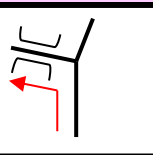
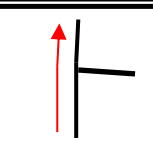
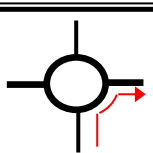
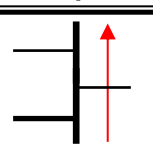
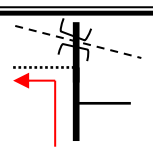
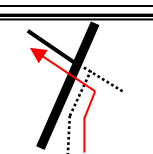
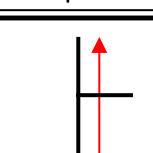


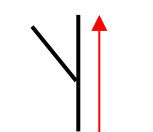
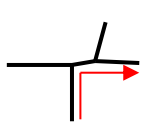
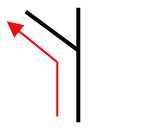
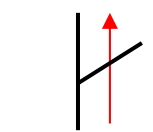
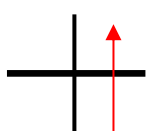
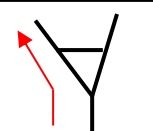
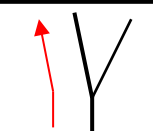
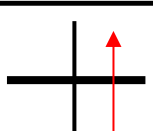
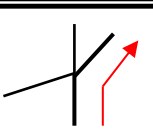
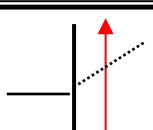
Point de repère (parc, bâtiment,...)

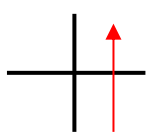
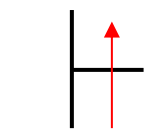
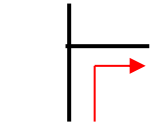
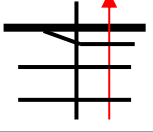
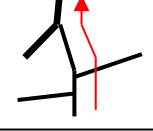
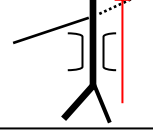
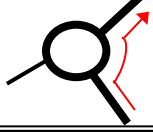
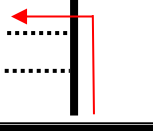
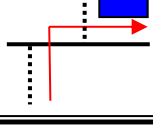
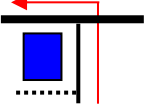
Km total	Direction / indication		Schéma
<b>Coulée verte</b>			
0,0	A	0 m Après avoir parcouru la majorité de la Coulée verte des Hauts-de-Seine en venant de Paris, vous arrivez au rond-point du 19 mars 1962 <b>TD</b> - 2ème sortie au rond-point en suivant la piste cyclable vers la gauche, le long de l'Avenue des Martyrs de Soweto <i>Pour la variante nord vers Versailles, suivre la piste cyclable vers la droite et prendre la 2ème sortie AD sur la RD60</i>	
0,4	A	360 m <b>AG</b> - sur la piste cyclable le long de l'Avenue du Général de Gaulle, passer sous le pont ferré <b>Fin de la Coulée verte</b>	
<b>Massy</b>			
1,2	A	790 m <b>AD</b> - sur l'Avenue de Paris vers Palaiseau (sortir de la piste cyclable), passer sous le pont ferré	
1,4	A	220 m <b>AD</b> - dans la rue Victor Bash	
1,8	A	430 m <b>AG</b> - dans l'Avenue Carnot vers Gare Massy TGV	
2,7	A	900 m <b>TD</b> - Emprunter la piste cyclable devant la gare RER de Massy-Palaiseau, et passer sous le pont autoroutier	
<b>Palaiseau</b>			
3,7	A	980 m <b>AG</b> - Sur le pont ferré au carrefour marqué en damiers, et continuer sur le Boulevard de la Grande Ceinture (RD156)	
3,8	A	150 m <b>TD</b> - dans le boulevard Diderot (RD156)	
4,0	A	160 m <b>TD</b> - dans la rue Général Ferrié après avoir traverser l'Avenue des Alliés (RD117) vers Centre Ville, puis continuer <b>TD</b> dans la rue de Paris	
5,5	A	1490 m <b>TD</b> - sur l'Avenue du 8 mai 1945 (RD988) puis sur l'Avenue du Général Leclerc (RD988)	

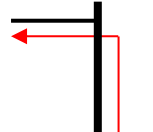
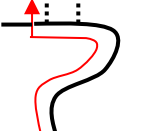
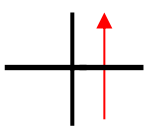
Km total	Direction / indication		Schéma
<b>Villebon-sur-Yvette</b>			
6,7	A 1260 m	<b>AG</b> - pour rester sur l'Avenue du Général Leclerc (RD988)	
8,1	A 1400 m	<b>AG puis AD</b> - à l'embranchement, emprunter l'Avenue Saint-Laurent puis au niveau du cimetière entrer dans le parking sur la gauche et récupérer la piste cyclable sur la rue de Paris (RD988)	
<b>Orsay</b>			
9,4	A 1240 m	<b>TD</b> - Passer sous le pont routier en suivant la piste cyclable et continuer sur l'Avenue du Général de Gaulle (RD988)	
9,6	240	<b>AD</b> - dans la rue de Paris à la fin de la piste cyclable	
9,8	A 170	<b>AD</b> - dans la rue Boursier	
9,9	A 90	<b>AG</b> - dans la rue Archange (RD446)	
10,2	300	<b>AD</b> - Au rond-point vers Gif-sur-Yvette / Limours sur la route de Chartres (RD988)	
11,3	1100	<b>TD</b> - Au rond-point vers Gometz / Limours sur la route de Chartres (RD988)	
<b>Bures-sur-Yvette</b>			
11,7	A 430 m	<b>TD</b> - Au rond point, prendre la première sortie <i>Pour une pause détente au parc voisin, prendre la deuxième sortie qui mène au parking et suivre la voie verte</i>	
12,2	A 450 m	<b>AG</b> - sur la rue de Montjay	

Km total	Direction / indication		Schéma
12,7	A 560 m	<b>AD</b> - sur le chemin qui part derrière le banc et la poubelle. Continuer <b>TD</b> , passer dans le tunnel puis sur le viaduc des Fauvettes	
<b>Gometz-le-Châtel</b>			
14,3	A 1560 m	<b>AG</b> - sur le chemin au niveau du premier champ en sortant de la forêt, et continuer <b>TD</b> dans la rue des Rochers	
14,6	A 340 m	<b>AD</b> - route de Grivery	
15,1	A 510 m	<b>TD</b> - Longer le cimetière et prendre la piste cyclable en face	
15,4	A 300 m	<b>AG</b> - Au mini rond-point, rester sur la piste cyclable	
15,5	A 110 m	<b>TD</b> - Au grand rond-point, rester sur la piste cyclable	
<b>Gometz-la-Ville</b>			
16,3	A 740 m	<b>TD</b> - Traverser la rue de Janvry (RD 131) et le parking du groupe scolaire Ingénieur Jean Bertin pour reprendre la piste cyclable	
17,1	A 780 m	<b>TD</b> - Au rond-point, prendre la deuxième sortie et emprunter la piste cyclable pour longer le Super U	
17,4	A 310 m	<b>AD</b> - dans la voie verte	
<b>Limours</b>			
22,1	A 4750 m	<b>TD</b> - Traverser la rue de Rambouillet (RD24) et continuer sur la voie verte	

Km total	Direction / indication		Schéma
<i>Pecqueuse</i>			
24,5	A 2350 m	<b>AG</b> - Passer sous le pont et remonter par le chemin de terre sur la gauche juste avant la grille qui ferme le chemin	
24,6	A 88 m	<b>AG</b> - Sur le pont et emprunter la rue de Malassis	
26,3	A 1780 m	<b>AG</b> - Dans Villevert, continuer à gauche sur la rue de Malassis et dans la rue de Villevert	
<i>Bonnelles</i>			
27,3	A 928 m	<b>AG</b> - continuer sur rue de Villevert en prenant le pont	
27,8	A 490 m	<b>TD</b> - Continuer sur rue de Villevert	
27,9	A 130 m	<b>AD</b> - Au rond-point, direction Bullion - route de Bullion - RD132	
28,2	A 355 m	<b>TD</b> - Continuer route de Bullion - RD132	
28,6	A 366 m	<b>AG</b> - sur le chemin Molière (reservé aux riverains, cavalier et vélo) juste avant le pont, puis sur le chemin d'Aumont	
31,0	A 2350 m	<b>AD puis AG</b> - longer la RD988 sur 180 m sur une trace de randonnée puis traverser la RD pour prendre la route C3 en face, direction La Bête . <b>VIGILANCE</b>	
31,3	A 295 m	<b>TD</b> - Continuer sur la C3 le long de la rue du Lavoir	

Km total	Direction / indication		Schéma
31,9	A	693 m <b>TD</b> - Continuer sur la C3 le long de la rue du Lavoir	
<b>Longvilliers</b>			
32,5	A	598 m <b>AD</b> - Continuer rue du Lavoir	
32,7	A	196 m <b>AG</b> - Prendre la route de la Bate Direction Longvilliers	
34,3	A	1540 m <b>TD</b> - Continuer sur la route de la Bate	
35,0	A	683 m <b>TD</b> - Continuer sur la route de Reculet après être passé devant la mairie et l'église	
35,1	A	140 m <b>AG</b> - Continuer sur la route de Reculet	
35,4	A	323 m <b>TD</b> - Continuer sur la route de Reculet	
35,6	A	185 m <b>TD</b> - Traverser la RD149 et continuer sur la route de Reculet	
36,7	A	1060 m <b>TD</b> - Entrer dans Reculet et continuer sur la route de Reculet	
36,8	A	174 m <b>TD</b> - Continuer sur la route de Reculet	

Km total	Direction / indication		Schéma
37,8	A	927 m <b>TD</b> - Continuer sur la route de Reculet / Le petit Plessis / puis rue de l'Aleu	
38,5	A	696 m <b>TD</b> - Continuer sur rue de l'Aleu après l'intersection avec la rue Beethoven	
<b>Saint-Arnoult-en-Yvelines</b>			
39,0	A	512 m <b>AD</b> -prendre la rue du bon Saint-Arnoult	
39,4	A	463 m <b>TD</b> - Continuer tout droit sur la rue des Gatines puis la rue Sainte Scariberge, traverser la RD988	
39,7	A	268 m <b>AD</b> -prendre la rue de la martinière RD 29 sur le pont	
39,8	A	55 m <b>TD</b> après le pont sur la RD29	
41,0	A	1200 m <b>AD</b> - au rond-point sur la RD29 - <b>VIGILANCE</b>	
42,8	A	1800 m <b>AG</b> - prendre à gauche le chemin du Mesnil et continuer tout droit	
<b>Clairefontaine-en-Yvelines</b>			
45,2	A	2400 m <b>AD</b> - prendre à droite sur la route de Sonchamp, longer l'étang	
46,0	A	800 m <b>AG</b> - sur la rue de Rambouillet (RD27), traverser le bourg	

Km total	Direction / indication		Schéma
47,0	A 1000 m	<b>AG</b> - à la sortie de la commune, tourner dans la rue de Paincourt vers La Hunière / Greffiers	
49,6	A 2600 m	<b>AD</b> - après avoir monter la rue, prendre la route de l'étang d'or (2è chemin à droite)	
<b>Sonchamp</b>			
50,8	A 1190 m	<b>TD</b> - Continuer sur route de l'étang d'Or à l'intersection avec la Route du Coin du Bois <i>A droite pour aller vers Cernay-la-Ville / Versailles / Paris (variante nord)</i>	
52,3	A 1510 m	<b>AD</b> - le long de l'étang d'Or  <b>Fin du roadbook, à partir de ce point, vous retrouvez les panneaux de signalisation sur le terrain jusqu'à Rambouillet et jusqu'au Mont-Saint-Michel. Bonne route !</b>	